








RETINO GRAFICA	OGGETTO	Foglio 26	Mq	Destinazione di utilizzo	Opere Previste
		Mappale interessato			
	Superficie Catastale complessiva	480 481 482 483 1247	3.707 4.008 2.860 5.550 95 16.220	Ambito di Trasformazione IUC-ZP.3	Come da scheda POC approvato
	Aree da cedere COLL-C.c	480 481 482 483 parte	3.707 4.008 2.860 2.925 13.500	Area boschiva e Parco	Realizzazione delle connessioni pedonali con Parco Vigna Grande e Cavanella; Pulizia del sottobosco e sterpaglie; Rimozione piante secche; Sistemazione del terreno per l'eliminazione delle irregolarità e dei potenziali pericoli.
	Dotazioni "U" da cedere (in prossimità del lotto e dalla viabilità)	1247 parte 483 parte	2 404 406	Area a verde attrezzato / Area boschiva	Realizzazione delle sistemazioni prescritte dal RCVPP;
	Nuovi percorsi sterrati	483 480-483		Connessioni pedonali interne al parco	Percorsi battuti sul substrato naturale in corrispondenza dei percorsi spontanei preesistenti
	Percorsi interni al verde esistenti da valorizzare	480-481 482-483			
Area totale da cedere = 13'500 + 406 = 13'906 mq					

COMUNE DI ZOLA PREDOSA INTERVENTO RESIDENZIALE PRESSO AREA IUC ZP3 IN VIA DELLA PACE	
PROPRIETA': GANDOLFI MARGHERITA CASSOLI NICOLETTA In qualità di eredi del sig. Gandolfi Adelfo	TECNICO RILEVATORE E PROGETTISTA: Geom. MATTEO COLLI
OGGETTO TAVOLA: STATO DI PROGETTO	TAVOLA: Tavola del progetto di massima dell'area COLL-C.c



Modelli Cassol. de Suf.